

Agentschap  
Onroerend  
Erfgoed

---

# PERCEELRAPPORT ONROEREND ERFGOED

Perceelnummer 44803C0613/00C000

---

Dit rapport is opgevraagd op 07-12-2022 om 10.46 uur via <https://geo.onroenderfgoed.be>.

De gegevens in dit perceelrapport zijn een momentopname van de situatie op het moment van de opvraging. Raadpleeg <https://geo.onroenderfgoed.be> voor de meest actuele juridische situatie. Deze kan nadien nog veranderen.

## INLEIDING

Het Perceelrapport Onroerend Erfgoed bevat gegevens van het agentschap Onroerend Erfgoed over het aanwezige erfgoed op een perceel. Het rapport biedt een overzicht van het erfgoed waaraan juridische gevolgen verbonden zijn.

Op [www.onroenderfgoed.be](http://www.onroenderfgoed.be) vindt u alle informatie over de soorten erfgoed, uw rechten en plichten en mogelijkheden tot financiële steun en fiscale voordelen.

## ADMINISTRATIEVE GEGEVENS

Postadres(sen): Gouvernmentstraat 1, 9000 Gent, Henegouwenstraat 48, 9000 Gent, Jodenstraat 1, 9000 Gent

Gemeente: Gent

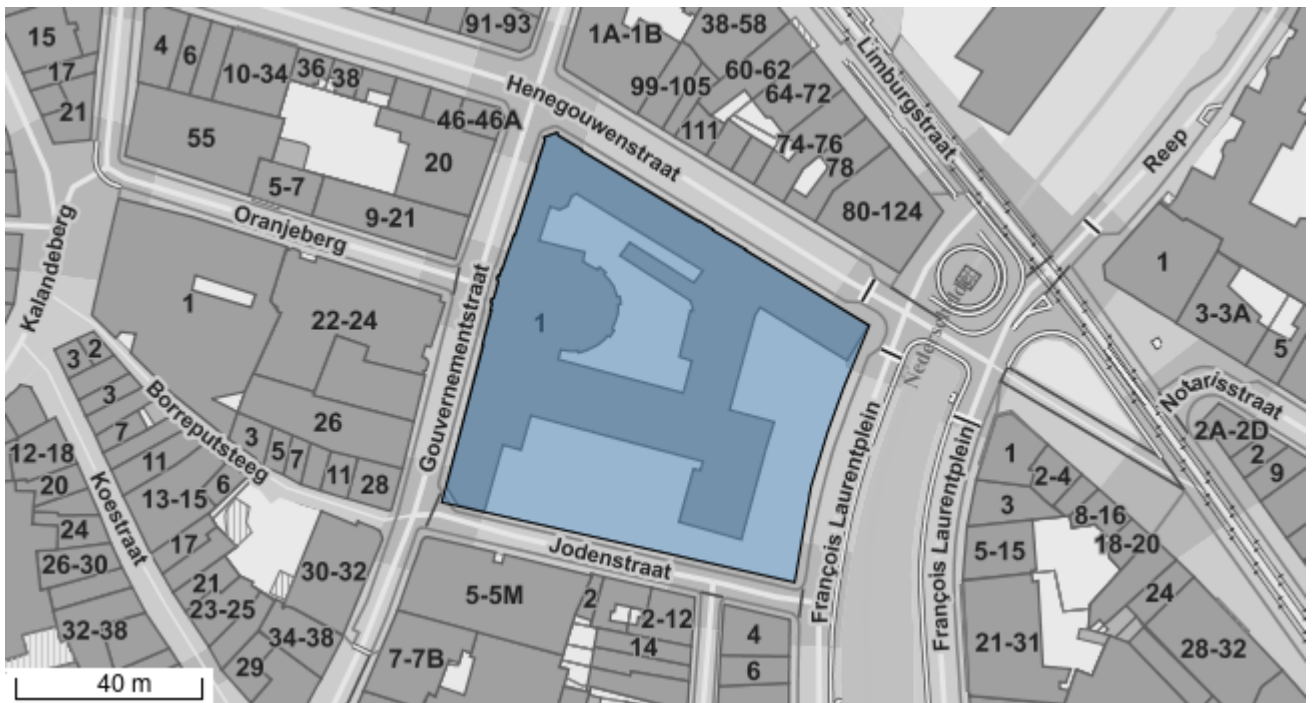
Kadastrale afdeling: GENT 3 AFD

Kadastrale sectie: C

Perceel: 0613/00C000

Capakey: 44803C0613/00C000

Oppervlakte perceel: 5423.76m<sup>2</sup>



## BESCHERMD ERFGOED

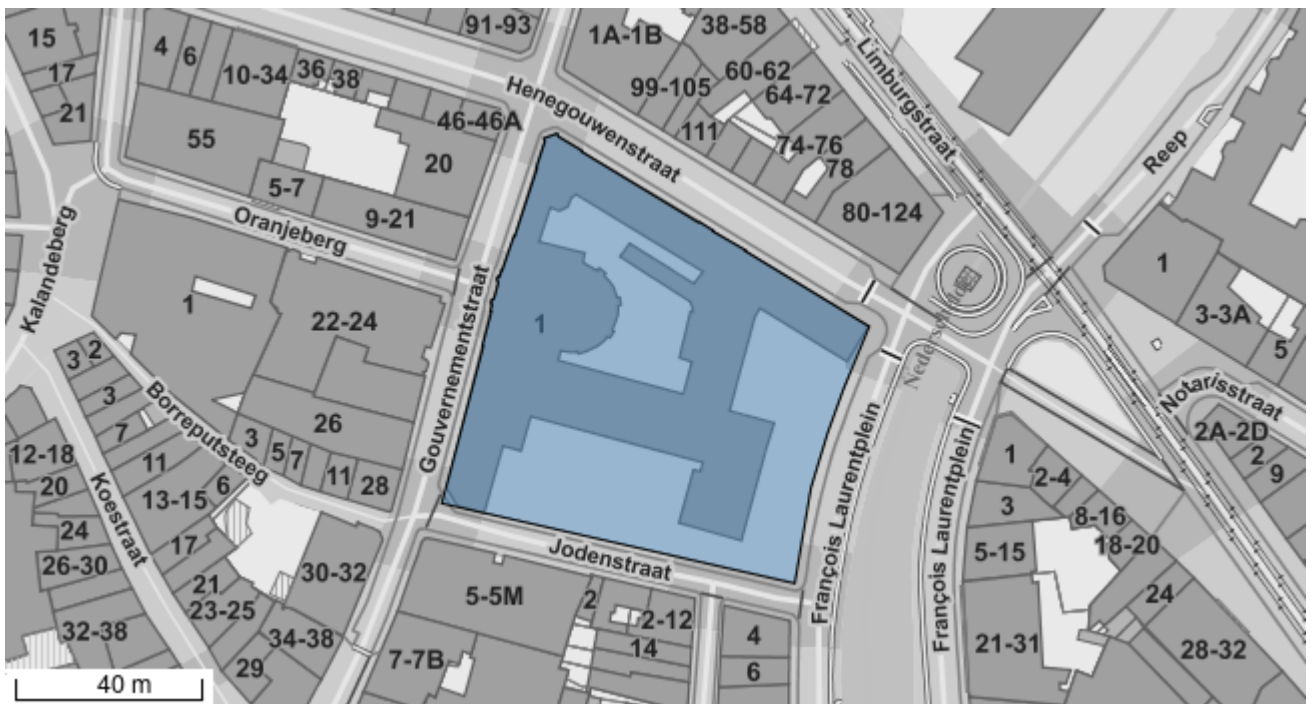
### BESCHERMD MONUMENT

Provinciehuis

<https://id.erfgoed.net/aanduidingsobjecten/113539>

Besluiten:

<https://id.erfgoed.net/besluiten/14824>



## VASTGESTELD ERFGOED

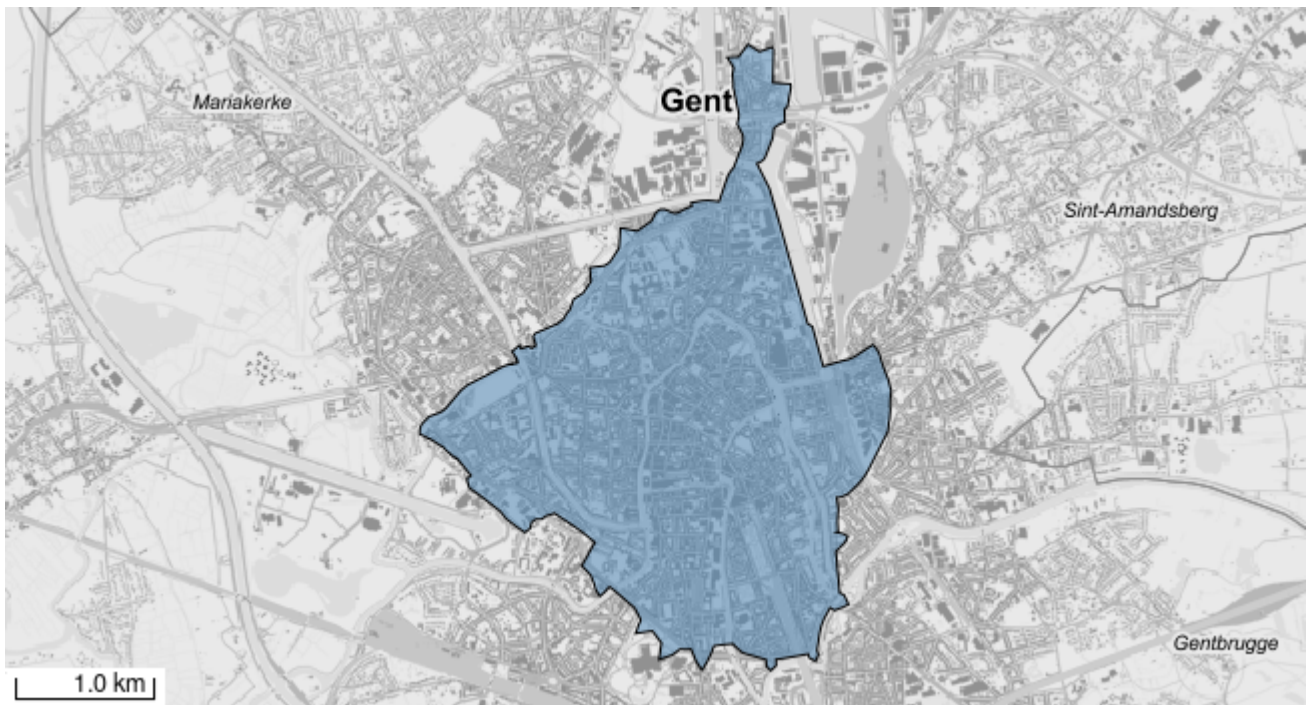
### VASTGESTELDE ARCHEOLOGISCHE ZONE

Historische stadskern van Gent

<https://id.erfgoed.net/aanduidingsobjecten/11888>

Besluiten:

<https://id.erfgoed.net/besluiten/5886>



## GEBIED GEEN ARCHEOLOGIE

Gebied 1342

<https://id.erfgoed.net/aanduidingsobjecten/122196>

Besluiten:

<https://id.erfgoed.net/besluiten/14870>

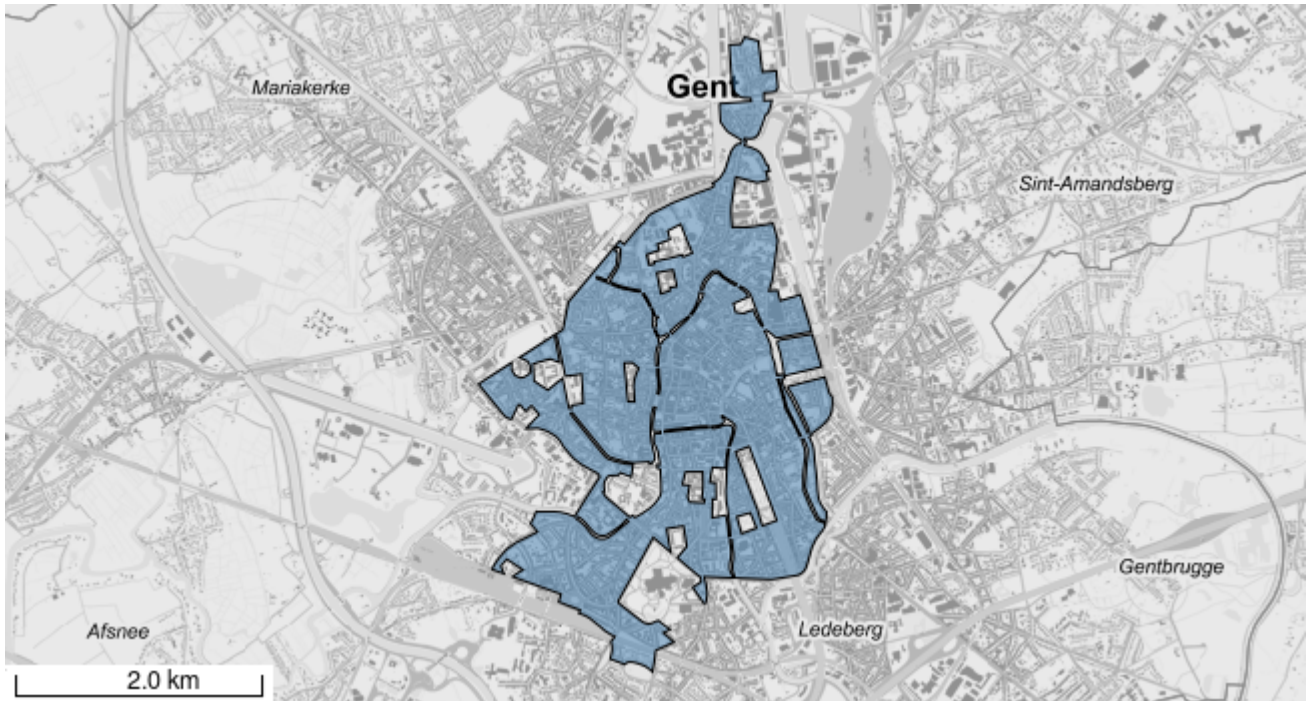


# UNESCO WERELDERFGOED

## UNESCO WERELDERFGOED BUFFERZONE

Belfort, lakenhal en Mammelokker: buffer

<https://id.erfgoed.net/aanduidingsobjecten/15013>



### Het opgevraagde perceel is geen:

- Overgangszone
- Beschermd stads- of dorpsgezicht
- Beschermd archeologische site
- Beschermd cultuurhistorisch landschap
- Vastgestelde historische tuin of park
- Vastgestelde houtige beplanting met erfgoedwaarde
- Vastgesteld landschappelijk erfgoed
- Vastgesteld landschapsatlasrelict
- Vastgesteld bouwkundig erfgoed
- Erfgoedlandschap
- Unesco werelderfgoed kernzone