

Commune de Wellin
1 Div. / Wellin /
Section B. Numéros 450 W2 et 450 E3


Plan de Mesurage et de Bornage
Echelle : 1/500

Les parties intervenantes au bornage signent respectivement pour accord sur les nouvelles bornes placées aux points 1 - 2 - 3 - 6 - 7 - 8 - 9
 et pour accord sur les limites ainsi rétablies passant par les points 1 - 2 - 3 - 4 - 5 - 6 - 7 - 8 - 9 - 10 - 11 - 3.

450 W2, 450 E3 et 450 F3 :
 Domaine de l'Etat - Biens gérés par la Régie des Bâtiments
 Av de la Toison d'Or 87/2
 1060 Bruxelles

450 C3 :
 Lambert Jacques
 Rue de Gedinne 13
 6920 Wellin

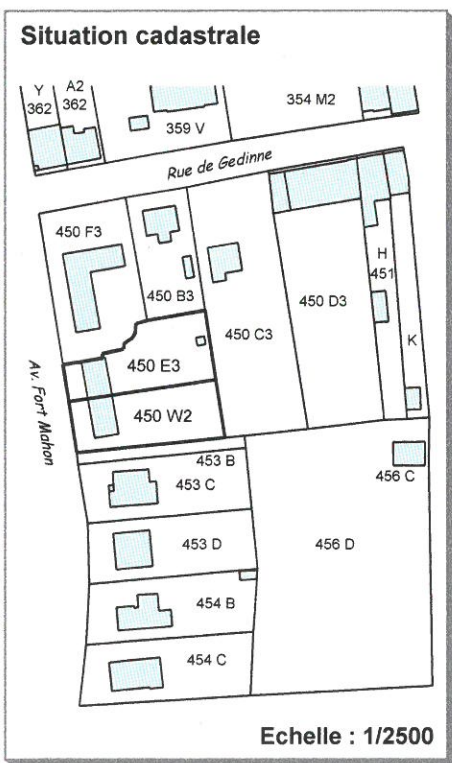
453 B :
 Denoncin Louis
 Rue de Gedinne 9
 6920 Wellin


Levé et dressé en 9 exemplaires le 30 octobre 2009

Pierre Goosse
 Géomètre Expert
 Rue Sur le Chêne 57
 6800 Saint-Pierre
 Tél. : 061-22.54.53










Assermenté par le Tribunal de Première Instance de Neufchâteau
 N° d'inscription au tableau des géomètres : GEO/04/0252

Coordonnées locales

1	460.21	498.96	8	480.94	534.88
2	509.18	503.68	9	479.66	542.15
3	506.04	523.07	10	483.38	542.81
4	471.83	517.80	11	502.55	546.18
5	464.03	516.42	12	496.45	587.01
6	457.65	515.29	13	476.20	583.63
7	455.28	530.36	14	447.77	578.18

Légende

-  Ancienne borne feno rouge
-  Nouvelle borne feno jaune
-  Taque
-  Bouche incendie
-  Limite cadastrale invisible rétablie graphiquement
-  Bâtiment
-  Asphalte
-  Trottoir
-  Muret



La limite passant par les points 7, 8, 9 et 10 a été rétablie sur base du plan d'implantation annexé à l'arrêté de transfert de la parcelle 450 F3.
 Arrêté Royal du 9 novembre 2003 paru au Moniteur Belge du 29 décembre 2003.